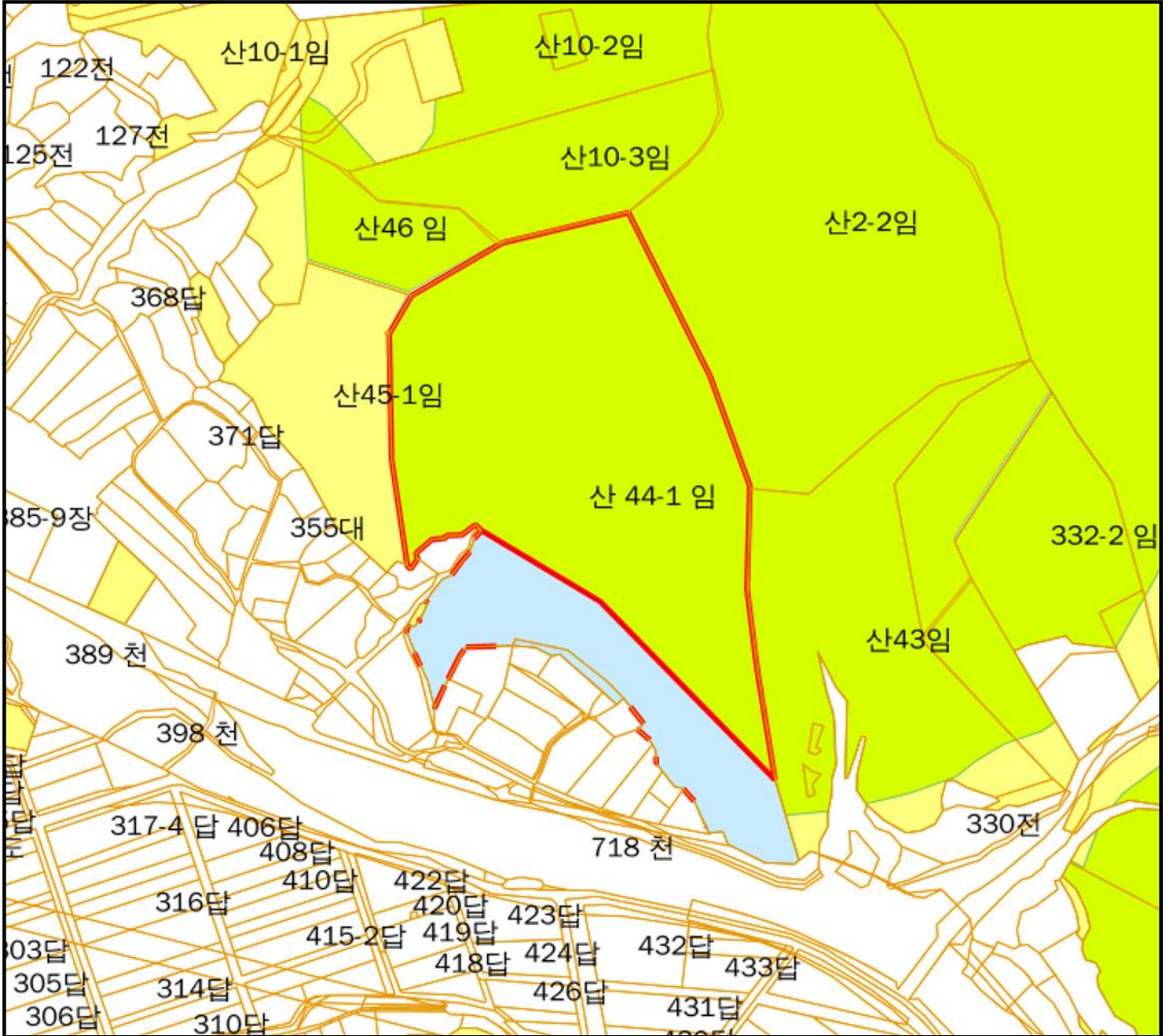


# 산지 구분도

(보전산지 변경지정 [공익용 ▶ 임업용])

NJ52-13-21-092



범례			
	공익용산지		지적선
	임업용산지		행정경계
	준보전산지		대상지역

지정권자 : 산림청장  
 고시일자 : 2021-11-29  
 고시번호 : 산림청고시제2021-135호

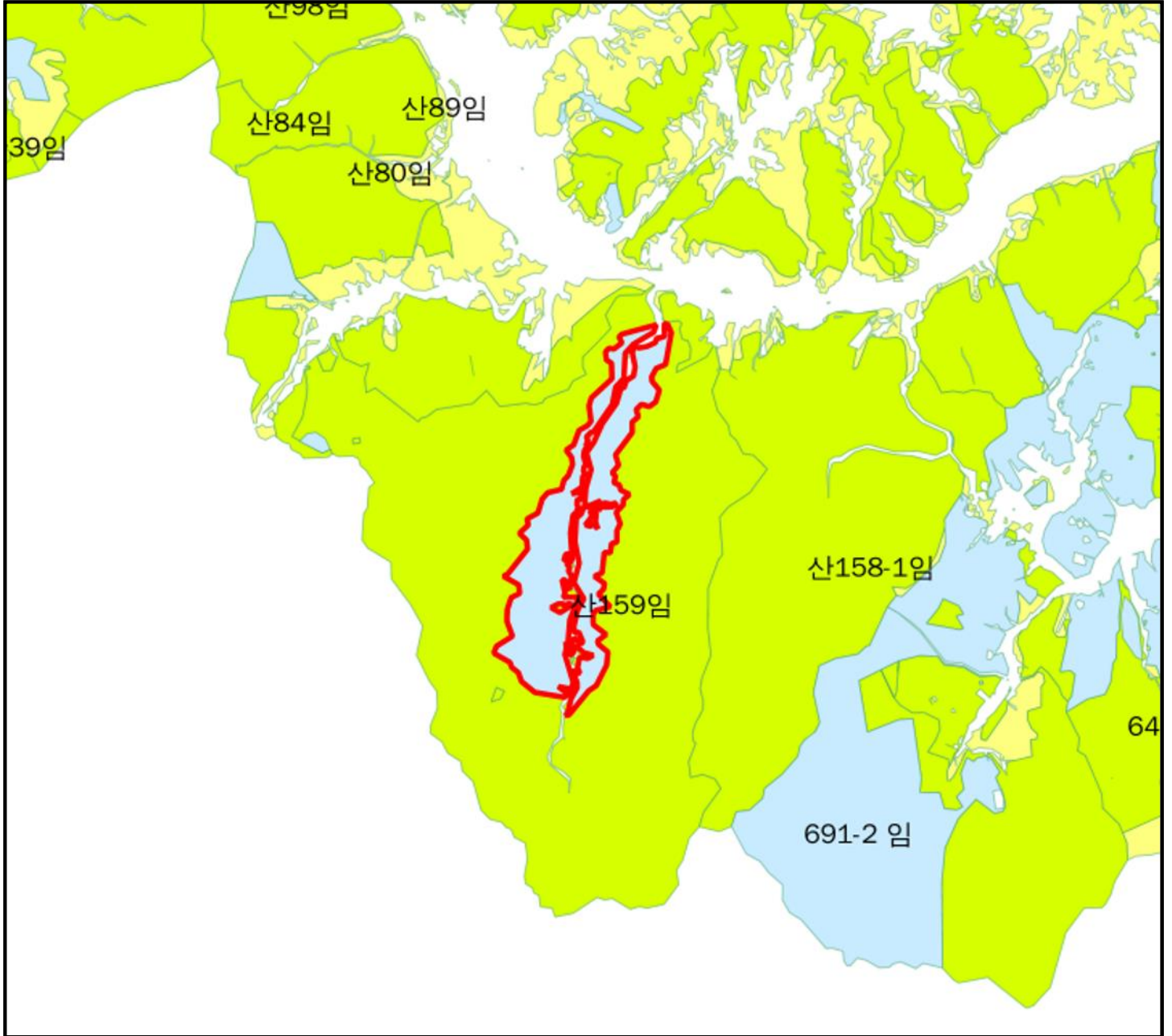
비고 :  
 1. 측량의 기준 : 한국측지계  
 2. 투영법 : 횡단 메르카토르도법(타원체는 베셀타원체)  
 3. 높이의 기준 : 인천만의 평균해면  
 4. 본 지도는 지적이 표시된 지형도 또는 지적선을 기준으로 작성하였음  
 5. 본 지도는 산림청장의 사전승인없이 복제, 국외반출, 임의개재, 편집을 할 수 없으며, 위반 시 관련법에 따라 처벌 받을 수 있음  
 6. 본 지도에 의하여 측량할 수 없음

산림청  
 산지정보시스템(<http://flis.forestland.go.kr>)  
 산림청(<http://www.forest.go.kr>)

# 산 지구 분도

(보전산지 변경지정 [ 임업용 ▶ 공익용 ] )

NI52-1-6-008



## 범례

	공익용산지		지적선
	임업용산지		행정경계
	준보전산지		대상지역

지정권자 : 산림청장  
 고시일자 : 2021-11-29  
 고시번호 : 산림청고시제2021-135호

비고 :  
 1. 측량의 기준 : 한국측지계  
 2. 투영법 : 횡단 메르카토르도법(타원체는 베셀타원체)  
 3. 높이의 기준 : 인천만의 평균해면  
 4. 본 지도는 지적이 표시된 지형도 또는 지적선을 기준으로 작성하였음  
 5. 본 지도는 산림청장의 사전승인없이 복제, 국외반출, 임의개재, 편집을 할 수 없으며, 위반 시 관련법에 따라 처벌 받을 수 있음  
 6. 본 지도에 의하여 측량할 수 없음



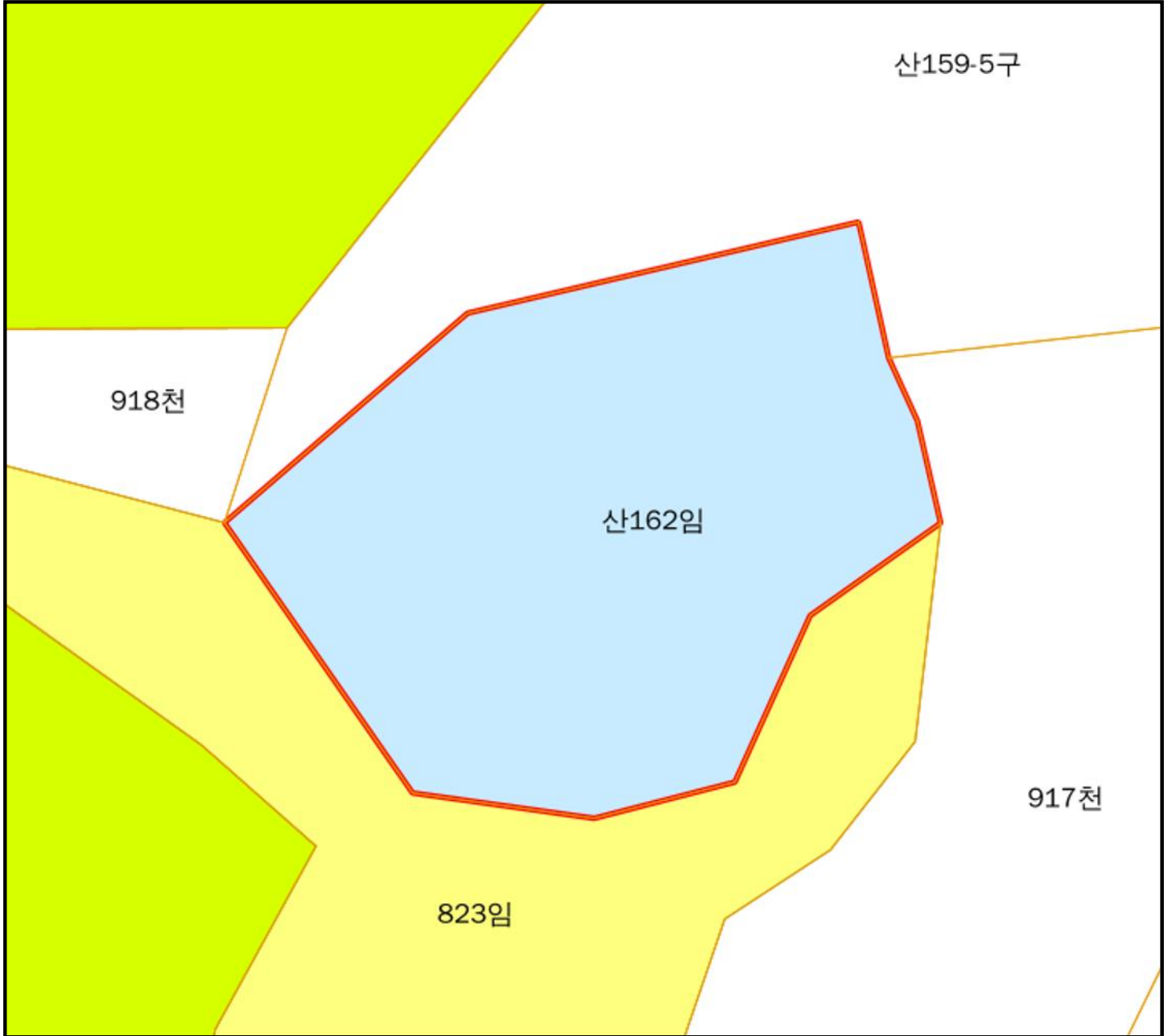
산지정보시스템(<http://flis.forestland.go.kr>)  
 산림청(<http://www.forest.go.kr>)

충청남도 금산군 남이면 구석리 산 159 번지 일원

# 산 지구 분 도

( 보전산지 변경지정 [ 임업용 ▶ 공익용 ] )

N152-1-6-009



## 범 례

 공익용산지	 지적선
 임업용산지	 행정경계
 준보전산지	 대상지역

지정권자 : 산림청장  
 고시일자 : 2021-11-29  
 고시번호 : 산림청고시제2021-135호

비고 :  
 1. 측량의 기준 : 한국측지계  
 2. 투영법 : 횡단 메르카토르도법(타원체는 베셀타원체)  
 3. 높이의 기준 : 인천만의 평균해면  
 4. 본 지도는 지적이 표시된 지형도 또는 지적선을 기준으로 작성하였음  
 5. 본 지도는 산림청장의 사전승인없이 복제, 국외반출, 임의계재, 편집을 할 수 없으며, 위반 시 관련법에 따라 처벌 받을 수 있음  
 6. 본 지도에 의하여 측량할 수 없음



산지정보시스템(<http://flis.forestland.go.kr>)  
 산림청(<http://www.forest.go.kr>)

충청남도 금산군 남이면 구석리 산 162 번지 일원



# 산지 구분도

(보전산지 변경지정 [ 임업용 ▶ 공익용 ] )

N152-1-6-009



## 범례

	공익용산지		지적선
	임업용산지		행정경계
	준보전산지		대상지역

지정권자 : 산림청장  
 고시일자 : 2021-11-29  
 고시번호 : 산림청고시제2021-135호

비고 :  
 1. 측량의 기준 : 한국측지계  
 2. 투영법 : 횡단 메르카토르도법(타원체는 베셀타원체)  
 3. 높이의 기준 : 인천만의 평균해면  
 4. 본 지도는 지적이 표시된 지형도 또는 지적선을 기준으로 작성하였음  
 5. 본 지도는 산림청장의 사전승인없이 복제, 국외반출, 임의계재, 편집을 할 수 없으며, 위반 시 관련법에 따라 처벌 받을 수 있음  
 6. 본 지도에 의하여 측량할 수 없음



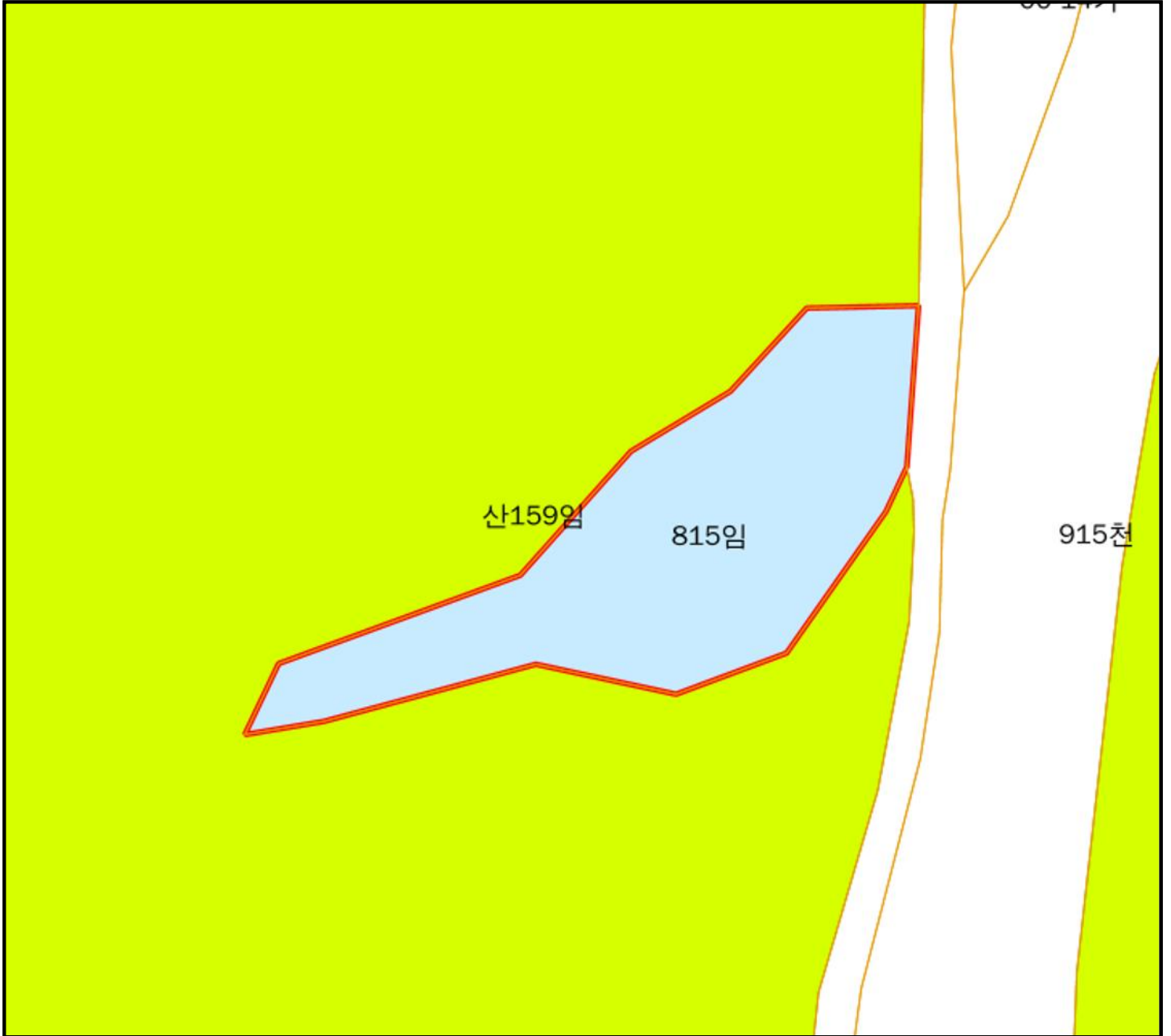
산지정보시스템(<http://flis.forestland.go.kr>)  
 산림청(<http://www.forest.go.kr>)

충청남도 금산군 남이면 구석리 산 163 번지 일원

# 산지 구분도

(보전산지 변경지정 [ 임업용 ▶ 공익용 ] )

NJ52-13-27-099



## 범례

 공익용산지	 지적선
 임업용산지	 행정경계
 준보전산지	 대상지역

지정권자 : 산림청장  
고시일자 : 2021-11-29  
고시번호 : 산림청고시제2021-135호

비고 :  
1. 측량의 기준 : 한국측지계  
2. 투영법 : 횡단 메르카토르도법(타원체는 베셀타원체)  
3. 높이의 기준 : 인천만의 평균해면  
4. 본 지도는 지적이 표시된 지형도 또는 지적선을 기준으로 작성하였음  
5. 본 지도는 산림청장의 사전승인없이 복제, 국외반출, 임의개재, 편집을 할 수 없으며, 위반 시 관련법에 따라 처벌 받을 수 있음  
6. 본 지도에 의하여 측량할 수 없음



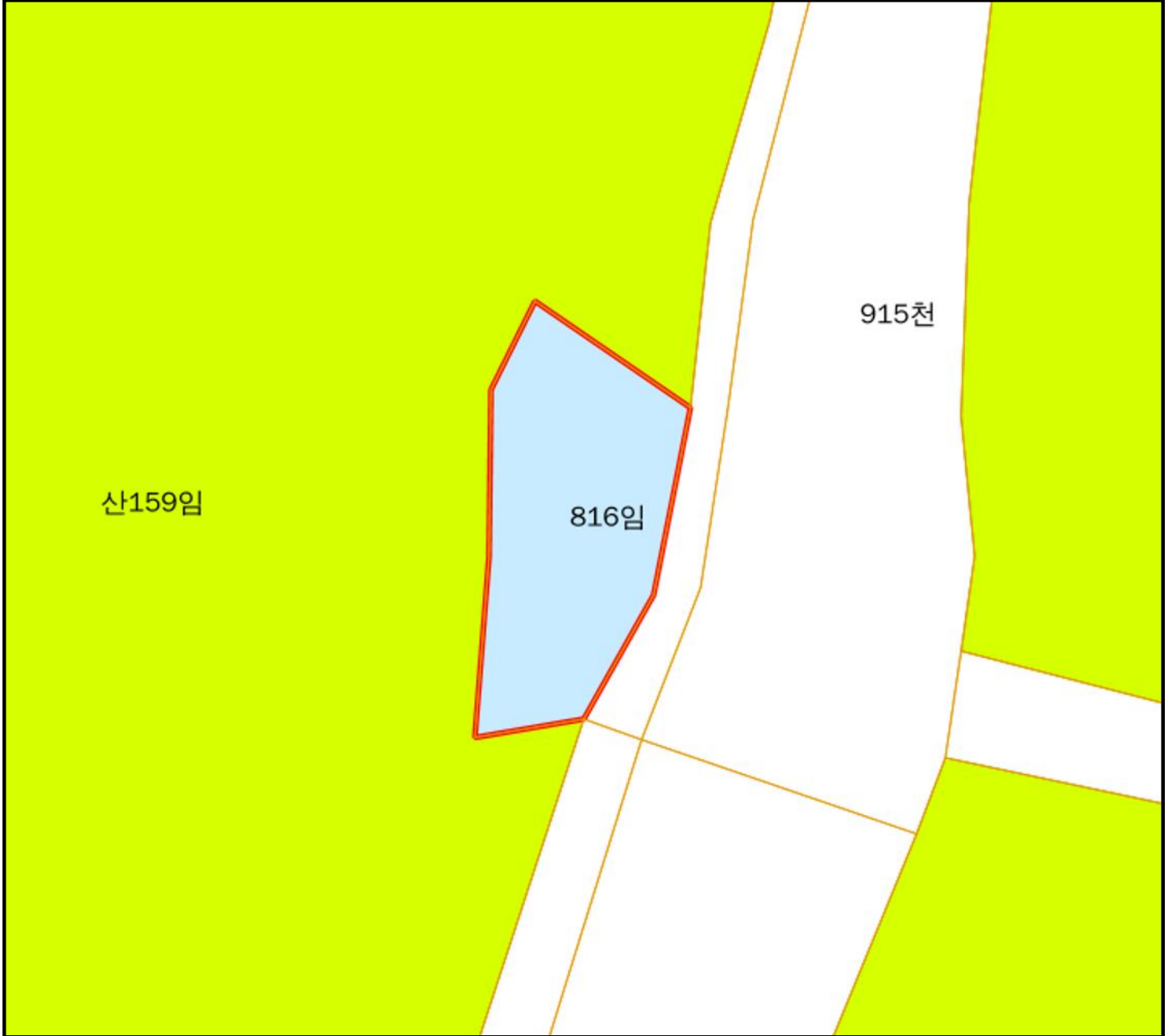
산지정보시스템(<http://flis.forestland.go.kr>)  
산림청(<http://www.forest.go.kr>)

충청남도 금산군 남이면 구석리 815 번지 일원

# 산 지구 분 도

( 보전산지 변경지정 [ 임업용 ▶ 공익용 ] )

NJ52-13-27-099



## 범 례

 공익용산지	 지적선
 임업용산지	 행정경계
 준보전산지	 대상지역

지정권자 : 산림청장  
고시일자 : 2021-11-29  
고시번호 : 산림청고시제2021-135호

비고 :  
1. 측량의 기준 : 한국측지계  
2. 투영법 : 횡단 메르카토르도법(타원체는 베셀타원체)  
3. 높이의 기준 : 인천만의 평균해면  
4. 본 지도는 지적이 표시된 지형도 또는 지적선을 기준으로 작성하였음  
5. 본 지도는 산림청장의 사전승인없이 복제, 국외반출, 임의개재, 편집을 할 수 없으며, 위반 시 관련법에 따라 처벌 받을 수 있음  
6. 본 지도에 의하여 측량할 수 없음



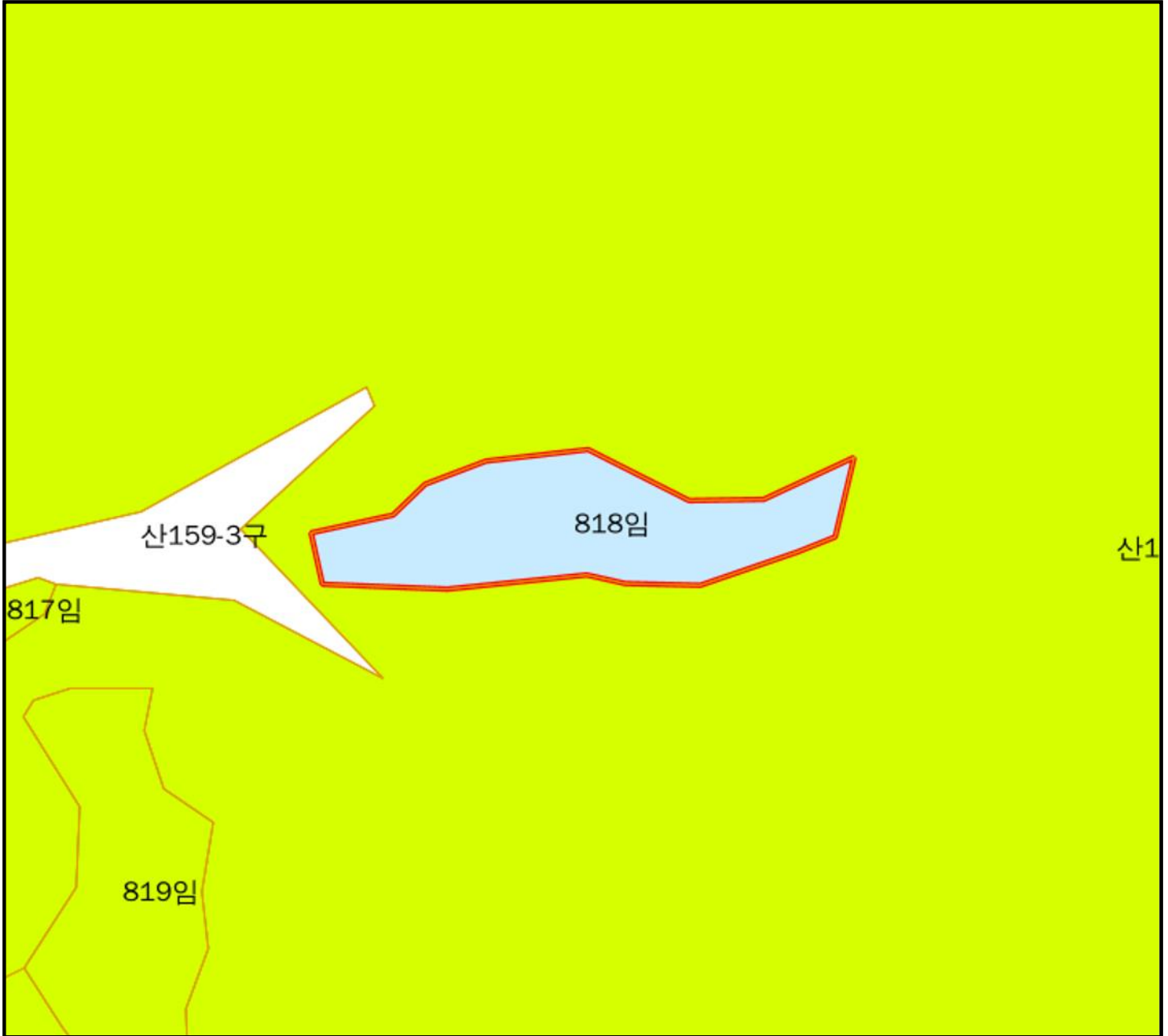
산지정보시스템(<http://flis.forestland.go.kr>)  
산림청(<http://www.forest.go.kr>)

충청남도 금산군 남이면 구석리 816 번지 일원

# 산 지구 분 도

( 보전산지 변경지정 [ 임업용 ▶ 공익용 ] )

NJ52-13-27-099



## 범 례

 공익용산지	 지적선
 임업용산지	 행정경계
 준보전산지	 대상지역

지정권자 : 산림청장  
고시일자 : 2021-11-29  
고시번호 : 산림청고시제2021-135호

비고 :  
1. 측량의 기준 : 한국측지계  
2. 투영법 : 횡단 메르카토르도법(타원체는 베셀타원체)  
3. 높이의 기준 : 인천만의 평균해면  
4. 본 지도는 지적이 표시된 지형도 또는 지적선을 기준으로 작성하였음  
5. 본 지도는 산림청장의 사전승인없이 복제, 국외반출, 임의개재, 편집을 할 수 없으며, 위반 시 관련법에 따라 처벌 받을 수 있음  
6. 본 지도에 의하여 측량할 수 없음



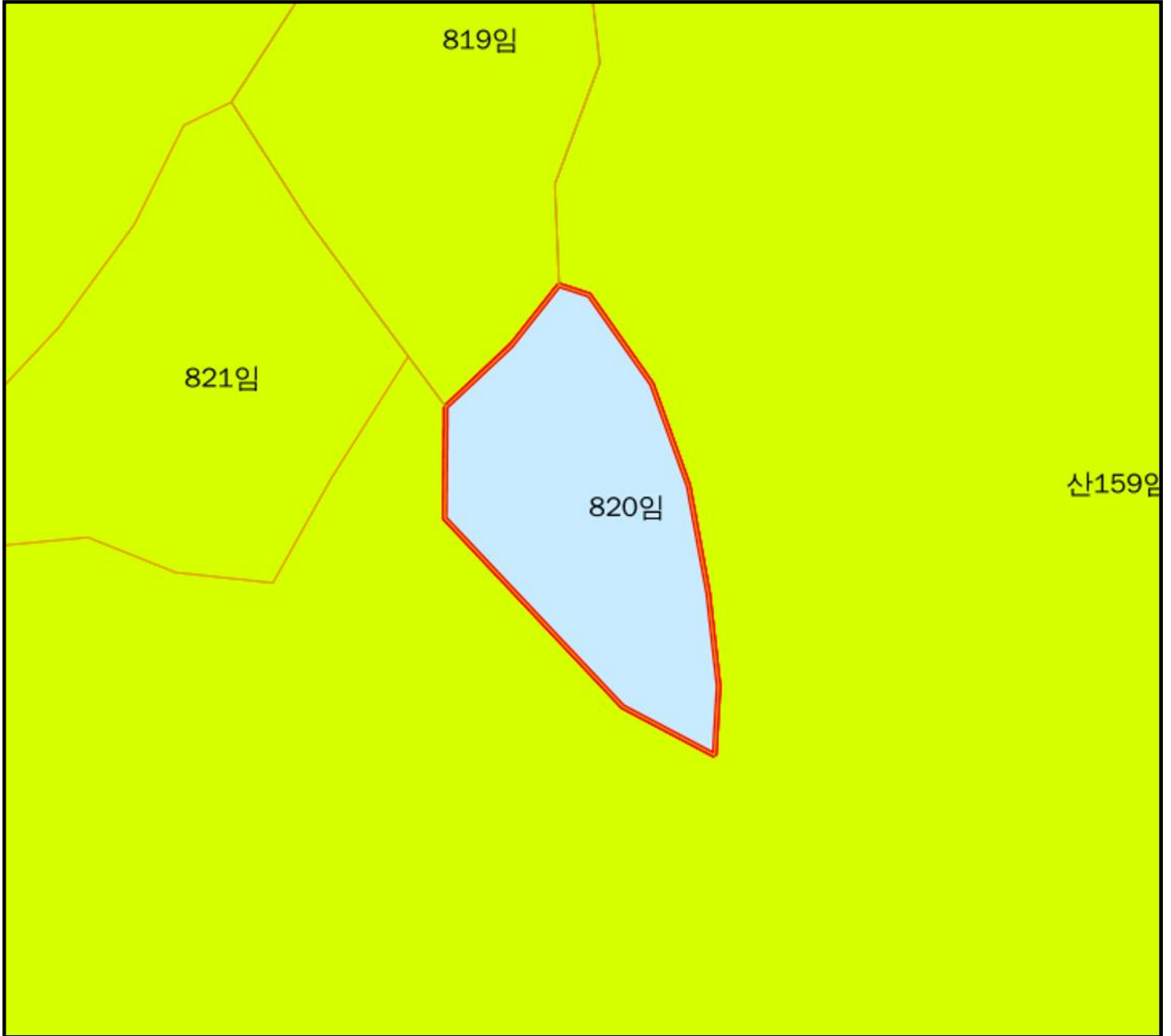
산지정보시스템(<http://flis.forestland.go.kr>)  
산림청(<http://www.forest.go.kr>)

충청남도 금산군 남이면 구석리 818 번지 일원

# 산지 구분도

(보전산지 변경지정 [ 임업용 ▶ 공익용 ] )

NJ52-13-27-099



## 범례

 공익용산지	 지적선
 임업용산지	 행정경계
 준보전산지	 대상지역

지정권자 : 산림청장  
고시일자 : 2021-11-29  
고시번호 : 산림청고시제2021-135호

비고 :  
1. 측량의 기준 : 한국측지계  
2. 투영법 : 횡단 메르카토르도법(타원체는 베셀타원체)  
3. 높이의 기준 : 인천만의 평균해면  
4. 본 지도는 지적이 표시된 지형도 또는 지적선을 기준으로 작성하였음  
5. 본 지도는 산림청장의 사전승인없이 복제, 국외반출, 임의개재, 편집을 할 수 없으며, 위반 시 관련법에 따라 처벌 받을 수 있음  
6. 본 지도에 의하여 측량할 수 없음



산지정보시스템(<http://flis.forestland.go.kr>)  
산림청(<http://www.forest.go.kr>)

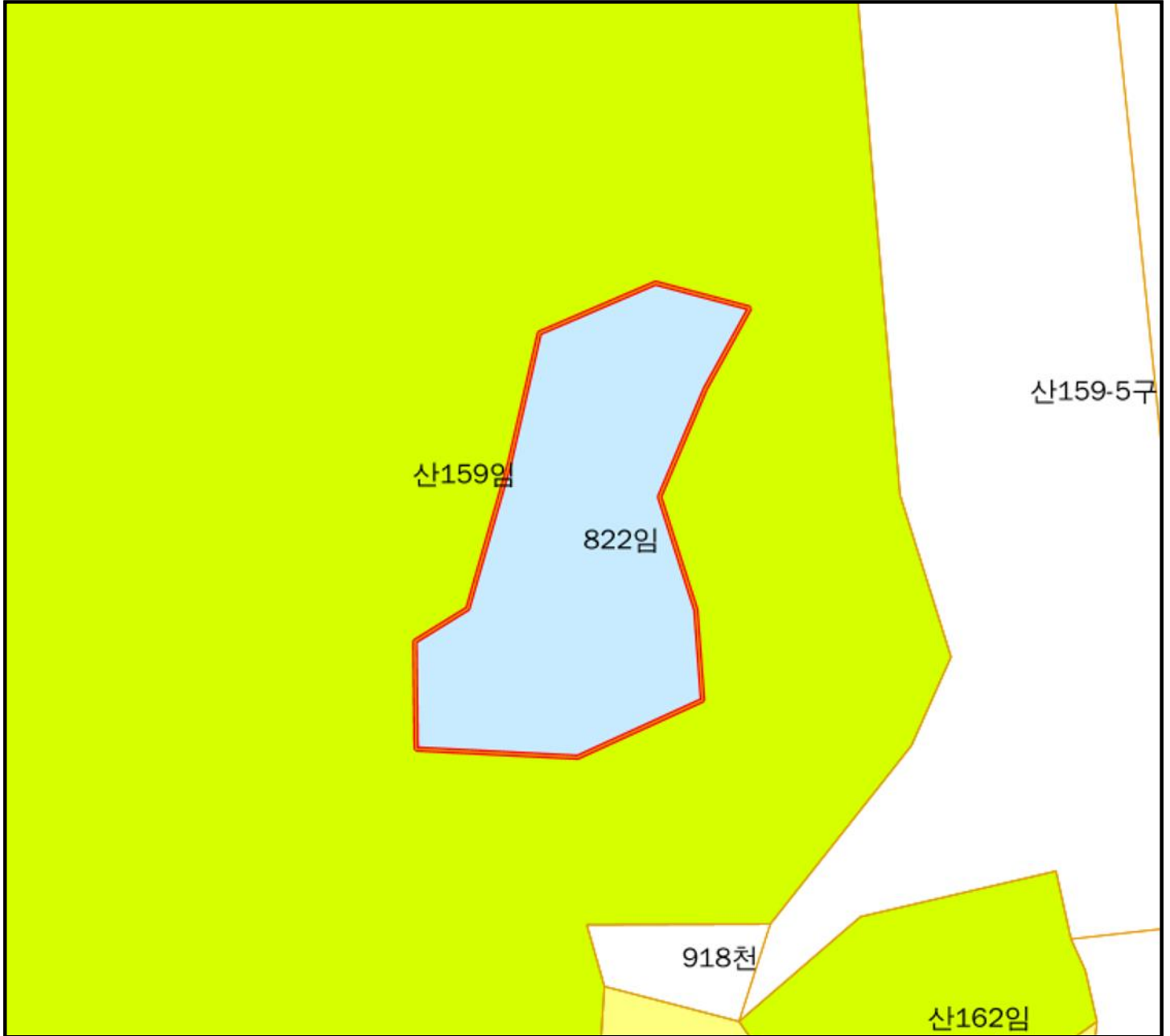
충청남도 금산군 남이면 구석리 820 번지 일원



# 산 지구 분 도

( 보전산지 변경지정 [ 임업용 ▶ 공익용 ] )

N152-1-6-009



## 범 례

	공익용산지		지적선
	임업용산지		행정경계
	준보전산지		대상지역

지정권자 : 산림청장  
 고시일자 : 2021-11-29  
 고시번호 : 산림청고시제2021-135호

비고 :  
 1. 측량의 기준 : 한국측지계  
 2. 투영법 : 횡단 메르카토르도법(타원체는 베셀타원체)  
 3. 높이의 기준 : 인천만의 평균해면  
 4. 본 지도는 지적이 표시된 지형도 또는 지적선을 기준으로 작성하였음  
 5. 본 지도는 산림청장의 사전승인없이 복제, 국외반출, 임의개재, 편집을 할 수 없으며, 위반 시 관련법에 따라 처벌 받을 수 있음  
 6. 본 지도에 의하여 측량할 수 없음



산지정보시스템(<http://flis.forestland.go.kr>)  
 산림청(<http://www.forest.go.kr>)







충청남도 금산군 남이면 구석리 822 번지 일원

# 산 지구분도

(보전산지 변경지정 [ 임업용 ▶ 공익용 ] )

N152-1-6-009



범례	
	공익용산지
	임업용산지
	준보전산지
	지적선
	행정경계
	대상지역

지정권자 : 산림청장  
 고시일자 : 2021-11-29  
 고시번호 : 산림청고시제2021-135호

- 비고 :
1. 측량의 기준 : 한국측지계
  2. 투영법 : 횡단 메르카토르도법(타원체는 베셀타원체)
  3. 높이의 기준 : 인천만의 평균해면
  4. 본 지도는 지적이 표시된 지형도 또는 지적선을 기준으로 작성하였음
  5. 본 지도는 산림청장의 사전승인없이 복제, 국외반출, 임의개재, 편집을 할 수 없으며, 위반 시 관련법에 따라 처벌 받을 수 있음
  6. 본 지도에 의하여 측량할 수 없음



산지정보시스템(<http://flis.forestland.go.kr>)  
 산림청(<http://www.forest.go.kr>)

충청남도 금산군 남이면 구석리 824 번지 일원

# 산지 구분도

(보전산지 변경지정 [ 임업용 ▶ 공익용 ] )

N152-1-6-009



## 범례

	공익용산지		지적선
	임업용산지		행정경계
	준보전산지		대상지역

지정권자 : 산림청장  
 고시일자 : 2021-11-29  
 고시번호 : 산림청고시제2021-135호

비고 :  
 1. 측량의 기준 : 한국측지계  
 2. 투영법 : 횡단 메르카토르도법(타원체는 베셀타원체)  
 3. 높이의 기준 : 인천만의 평균해면  
 4. 본 지도는 지적이 표시된 지형도 또는 지적선을 기준으로 작성하였음  
 5. 본 지도는 산림청장의 사전승인없이 복제, 국외반출, 임의개재, 편집을 할 수 없으며, 위반 시 관련법에 따라 처벌 받을 수 있음  
 6. 본 지도에 의하여 측량할 수 없음



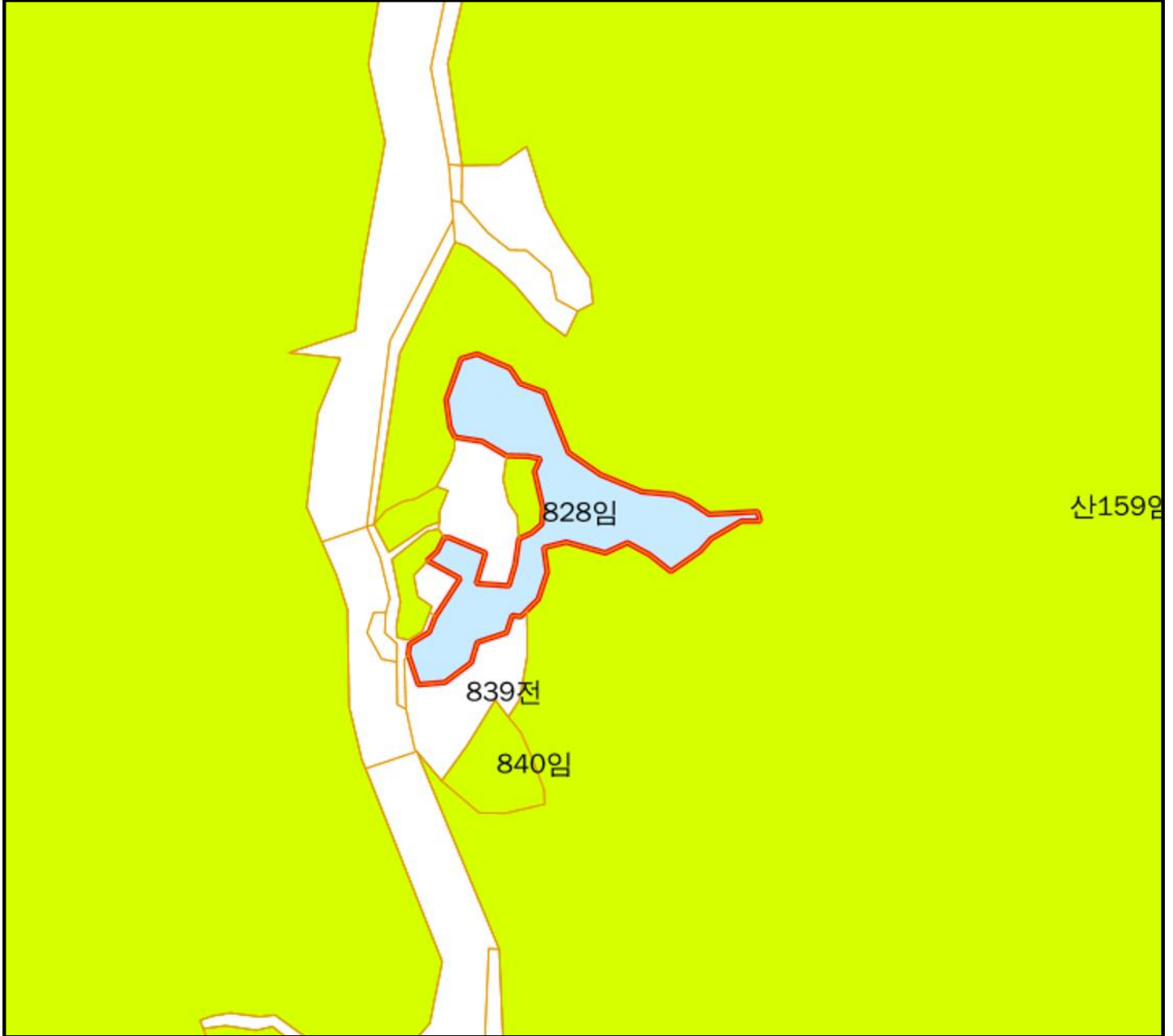
산지정보시스템(<http://flis.forestland.go.kr>)  
 산림청(<http://www.forest.go.kr>)

충청남도 금산군 남이면 구석리 826 번지 일원

# 산 지구 분 도

( 보전산지 변경지정 [ 임업용 ▶ 공익용 ] )

N152-1-6-009



## 범 례

	공익용산지		지적선
	임업용산지		행정경계
	준보전산지		대상지역

지정권자 : 산림청장  
 고시일자 : 2021-11-29  
 고시번호 : 산림청고시제2021-135호

비고 :  
 1. 측량의 기준 : 한국측지계  
 2. 투영법 : 횡단 메르카토르도법(타원체는 베셀타원체)  
 3. 높이의 기준 : 인천만의 평균해면  
 4. 본 지도는 지적이 표시된 지형도 또는 지적선을 기준으로 작성하였음  
 5. 본 지도는 산림청장의 사전승인없이 복제, 국외반출, 임의개재, 편집을 할 수 없으며, 위반 시 관련법에 따라 처벌 받을 수 있음  
 6. 본 지도에 의하여 측량할 수 없음



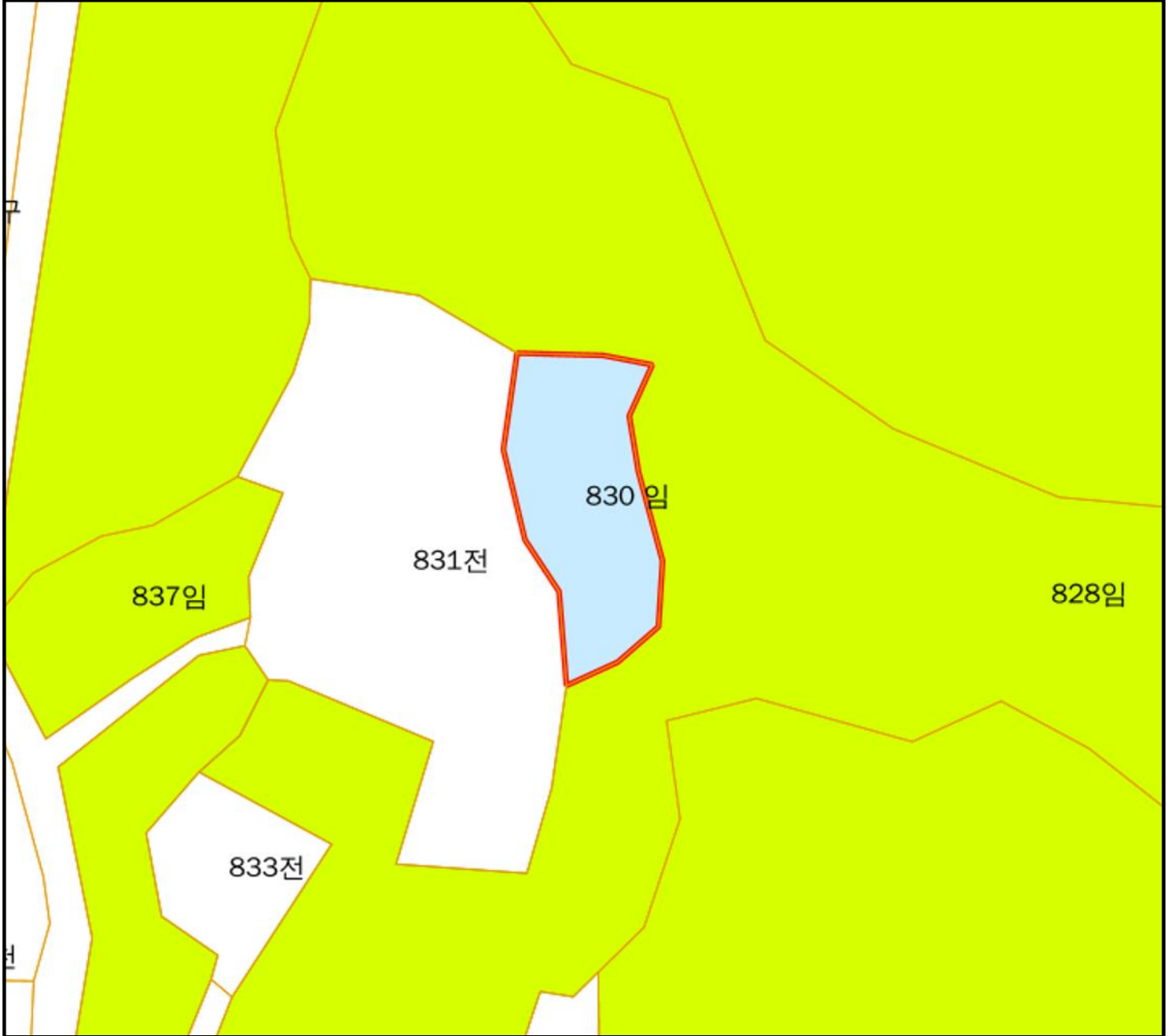
산지정보시스템(<http://flis.forestland.go.kr>)  
 산림청(<http://www.forest.go.kr>)

충청남도 금산군 남이면 구석리 828 번지 일원

# 산지 구분도

(보전산지 변경지정 [ 임업용 ▶ 공익용 ] )

NI52-1-6-009



## 범례

	공익용산지		지적선
	임업용산지		행정경계
	준보전산지		대상지역

지정권자 : 산림청장  
고시일자 : 2021-11-29  
고시번호 : 산림청고시제2021-135호

비고 :  
1. 측량의 기준 : 한국측지계  
2. 투영법 : 횡단 메르카토르도법(타원체는 베셀타원체)  
3. 높이의 기준 : 인천만의 평균해면  
4. 본 지도는 지적이 표시된 지형도 또는 지적선을 기준으로 작성하였음  
5. 본 지도는 산림청장의 사전승인없이 복제, 국외반출, 임의개재, 편집을 할 수 없으며, 위반 시 관련법에 따라 처벌 받을 수 있음  
6. 본 지도에 의하여 측량할 수 없음



산지정보시스템(<http://flis.forestland.go.kr>)  
산림청(<http://www.forest.go.kr>)

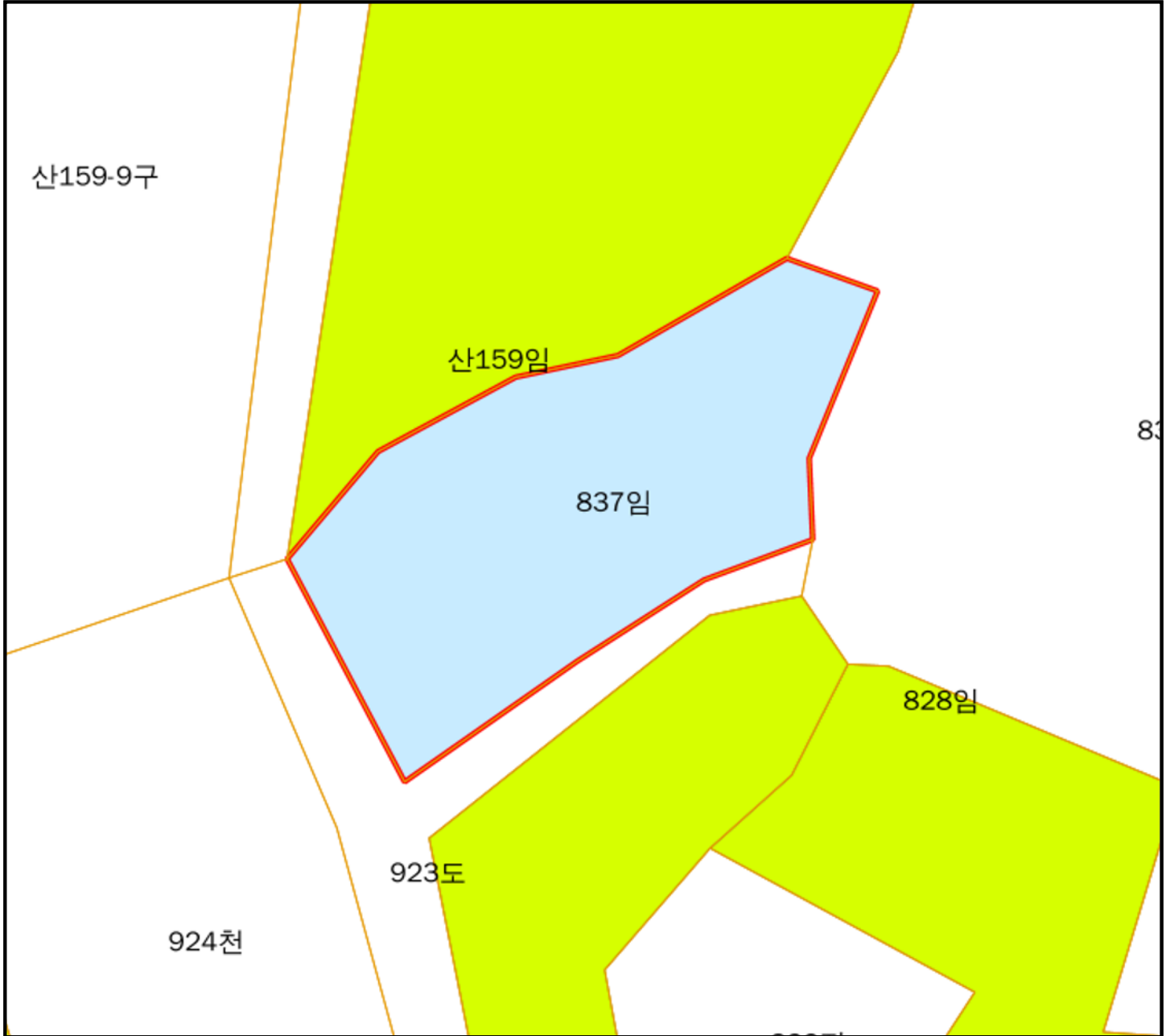
충청남도 금산군 남이면 구석리 830 번지 일원



# 산 지구 분도

( 보전산지 변경지정 [ 임업용 ▶ 공익용 ] )

N152-1-6-009



## 범례

	공익용산지		지적선
	임업용산지		행정경계
	준보전산지		대상지역

지정권자 : 산림청장  
 고시일자 : 2021-11-29  
 고시번호 : 산림청고시제2021-135호

비고 :  
 1. 측량의 기준 : 한국측지계  
 2. 투영법 : 횡단 메르카토르도법(타원체는 베셀타원체)  
 3. 높이의 기준 : 인천만의 평균해면  
 4. 본 지도는 지적이 표시된 지형도 또는 지적선을 기준으로 작성하였음  
 5. 본 지도는 산림청장의 사전승인없이 복제, 국외반출, 임의개재, 편집을 할 수 없으며, 위반 시 관련법에 따라 처벌 받을 수 있음  
 6. 본 지도에 의하여 측량할 수 없음



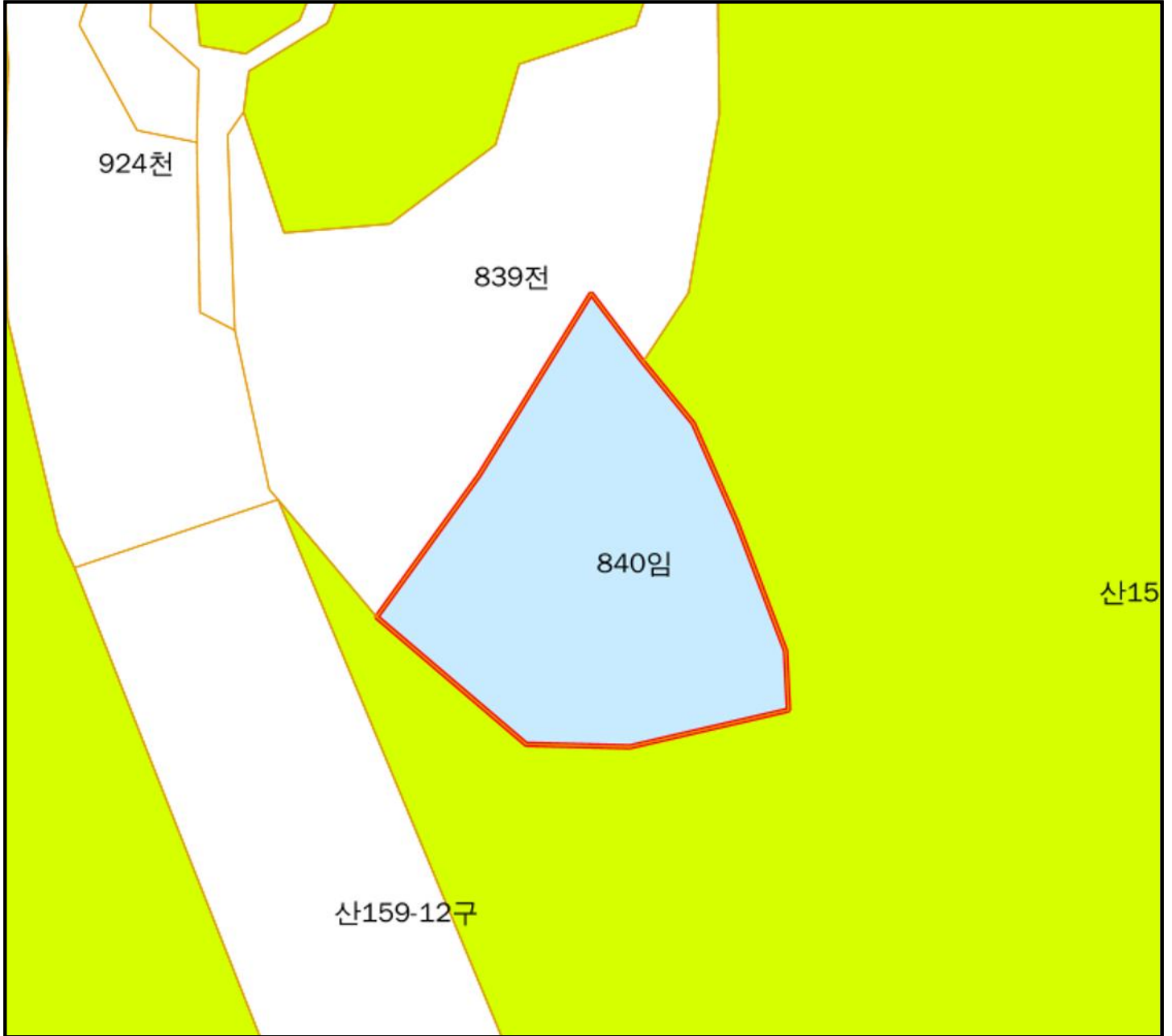
산지정보시스템(<http://flis.forestland.go.kr>)  
 산림청(<http://www.forest.go.kr>)

충청남도 금산군 남이면 구석리 837 번지 일원

# 산 지구 분도

( 보전산지 변경지정 [ 임업용 ▶ 공익용 ] )

N152-1-6-009



## 범례

	공익용산지		지적선
	임업용산지		행정경계
	준보전산지		대상지역

지정권자 : 산림청장  
 고시일자 : 2021-11-29  
 고시번호 : 산림청고시제2021-135호

비고 :  
 1. 측량의 기준 : 한국측지계  
 2. 투영법 : 횡단 메르카토르도법(타원체는 베셀타원체)  
 3. 높이의 기준 : 인천만의 평균해면  
 4. 본 지도는 지적이 표시된 지형도 또는 지적선을 기준으로 작성하였음  
 5. 본 지도는 산림청장의 사전승인없이 복제, 국외반출, 임의개재, 편집을 할 수 없으며, 위반 시 관련법에 따라 처벌 받을 수 있음  
 6. 본 지도에 의하여 측량할 수 없음



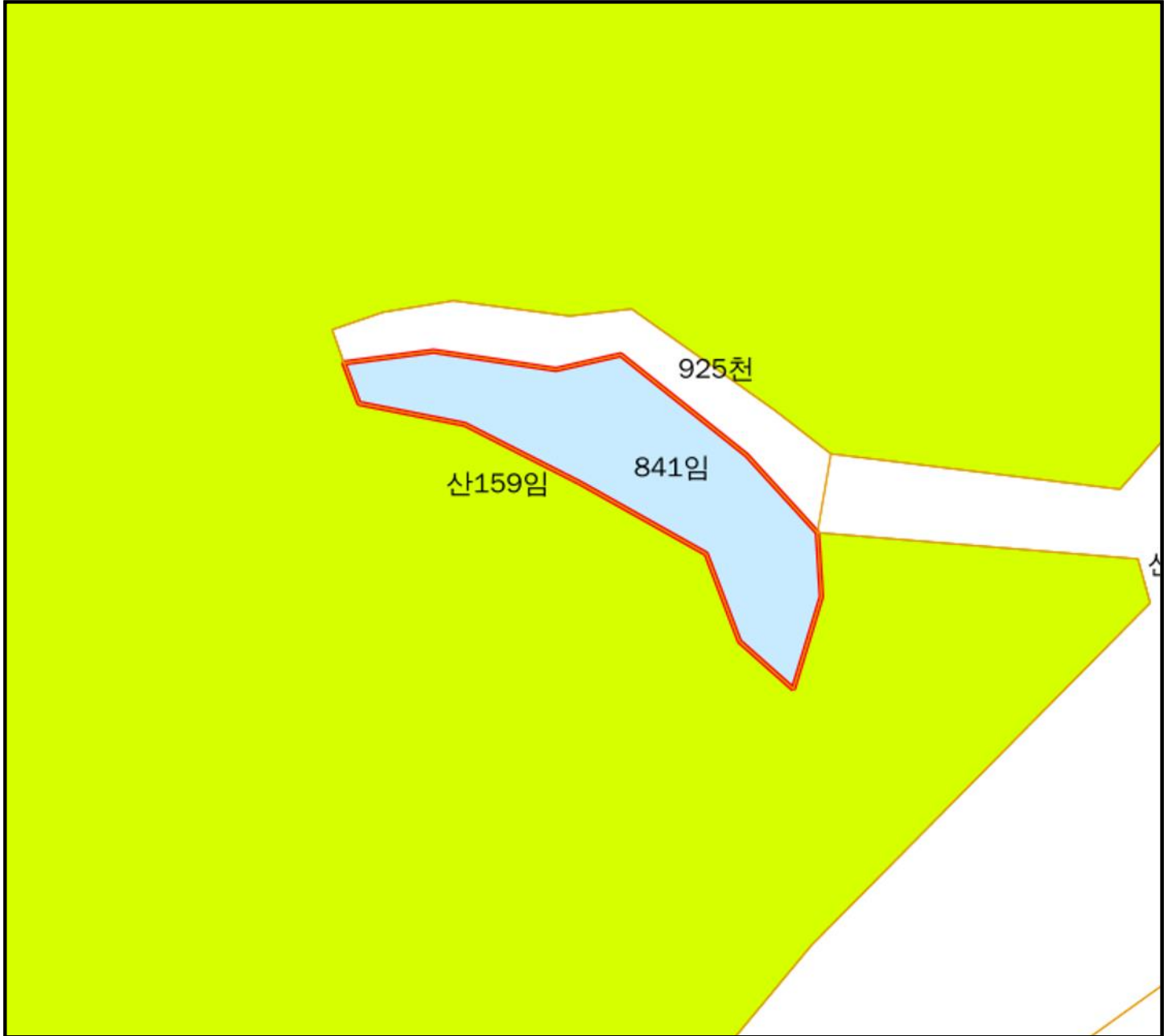
산지정보시스템(<http://flis.forestland.go.kr>)  
 산림청(<http://www.forest.go.kr>)

충청남도 금산군 남이면 구석리 840 번지 일원

# 산지 구분도

(보전산지 변경지정 [ 임업용 ▶ 공익용 ] )

N152-1-6-009



## 범례

	공익용산지		지적선
	임업용산지		행정경계
	준보전산지		대상지역

지정권자 : 산림청장  
 고시일자 : 2021-11-29  
 고시번호 : 산림청고시제2021-135호

비고 :  
 1. 측량의 기준 : 한국측지계  
 2. 투영법 : 횡단 메르카토르도법(타원체는 베셀타원체)  
 3. 높이의 기준 : 인천만의 평균해면  
 4. 본 지도는 지적이 표시된 지형도 또는 지적선을 기준으로 작성하였음  
 5. 본 지도는 산림청장의 사전승인없이 복제, 국외반출, 임의개재, 편집을 할 수 없으며, 위반 시 관련법에 따라 처벌 받을 수 있음  
 6. 본 지도에 의하여 측량할 수 없음



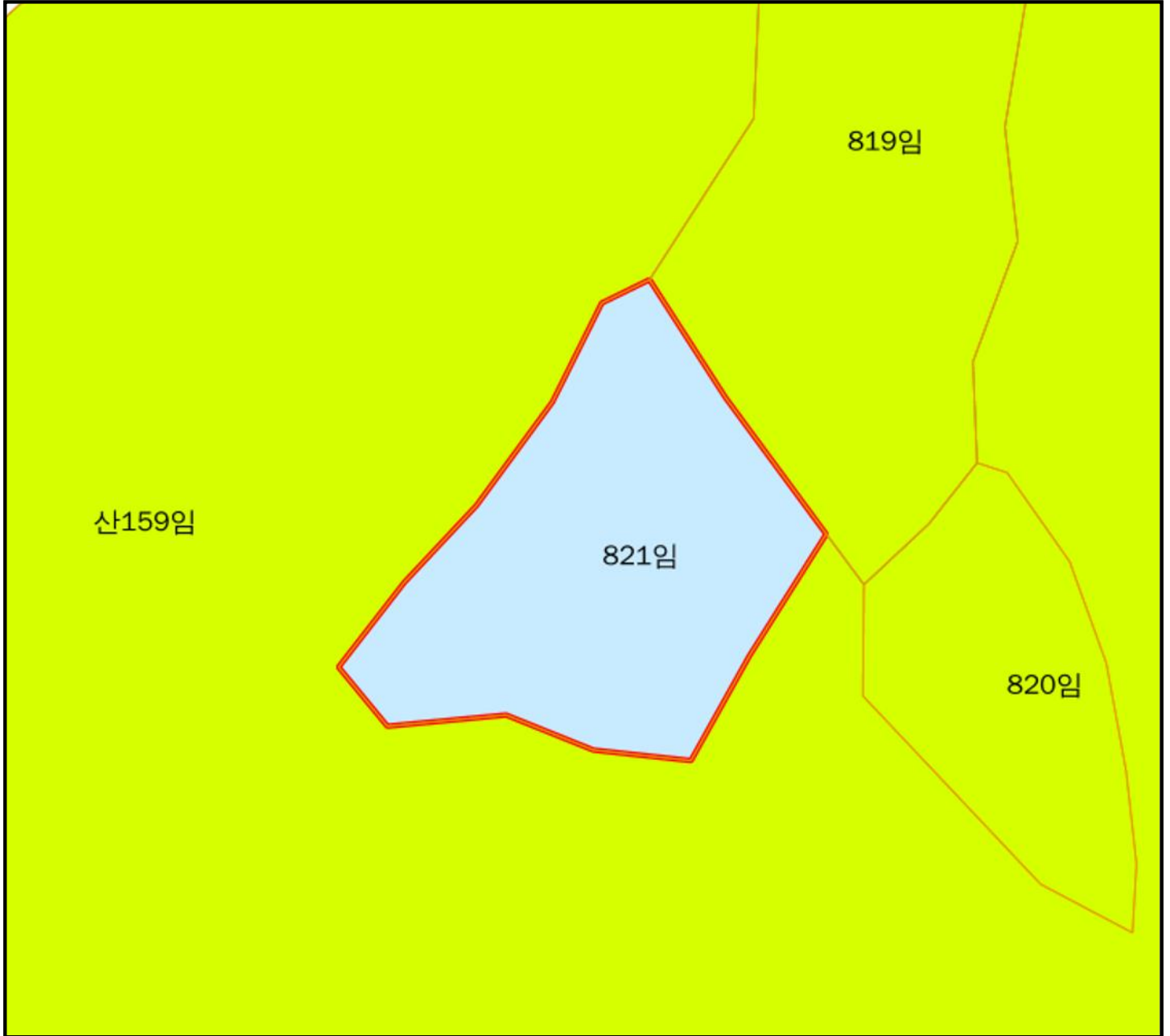
산지정보시스템(<http://flis.forestland.go.kr>)  
 산림청(<http://www.forest.go.kr>)

충청남도 금산군 남이면 구석리 841 번지 일원

# 산지 구분도

(보전산지 변경지정 [ 임업용 ▶ 공익용 ] )

NJ52-13-27-099



## 범례

	공익용산지		지적선
	임업용산지		행정경계
	준보전산지		대상지역

지정권자 : 산림청장  
고시일자 : 2021-11-29  
고시번호 : 산림청고시제2021-135호

비고 :  
1. 측량의 기준 : 한국측지계  
2. 투영법 : 횡단 메르카토르도법(타원체는 베셀타원체)  
3. 높이의 기준 : 인천만의 평균해면  
4. 본 지도는 지적이 표시된 지형도 또는 지적선을 기준으로 작성하였음  
5. 본 지도는 산림청장의 사전승인없이 복제, 국외반출, 임의개재, 편집을 할 수 없으며, 위반 시 관련법에 따라 처벌 받을 수 있음  
6. 본 지도에 의하여 측량할 수 없음



산지정보시스템(<http://flis.forestland.go.kr>)  
산림청(<http://www.forest.go.kr>)

충청남도 금산군 남이면 구석리 821 번지 일원







# 산 지구 분도

(보전산지 변경지정 [임업용 ▶ 공익용])

N152-1-6-009



## 범례

 공익용산지	 지적선
 임업용산지	 행정경계
 준보전산지	 대상지역

지정권자 : 산림청장  
고시일자 : 2021-11-29  
고시번호 : 산림청고시제2021-135호

비고 :  
1. 측량의 기준 : 한국측지계  
2. 투영법 : 횡단 메르카토르도법(타원체는 베셀타원체)  
3. 높이의 기준 : 인천만의 평균해면  
4. 본 지도는 지적이 표시된 지형도 또는 지적선을 기준으로 작성하였음  
5. 본 지도는 산림청장의 사전승인없이 복제, 국외반출, 임의개재, 편집을 할 수 없으며, 위반 시 관련법에 따라 처벌 받을 수 있음  
6. 본 지도에 의하여 측량할 수 없음



산지정보시스템(<http://flis.forestland.go.kr>)  
산림청(<http://www.forest.go.kr>)

충청남도 금산군 남이면 구석리 842 번지 일원